Route instructies deelnemers paarden- en wandelroute IOS:

Iedere wandelaar en ruiter krijgt route informatie.

De ruiters krijgen de volgende informatie:

1. Kaartje op papier
2. Markeringen in het bos
3. Route in ViewRanger (IOS) of GPX viewer (Android) app voor op je telefoon

De wandelaars krijgen de volgende informatie:

1. Kaartje op papier
2. Kruispunten route op papier (geen markering in het bos)
3. Route in ViewRanger (IOS) of GPX viewer (Android) app voor op je telefoon

Instructies installeren ViewRanger app voor Iphone (IOS):

Stap 1: Installeren app voor IOS apparaat

- Ga naar de App Store en klik op zoek, tik in ViewRanger en selecteer



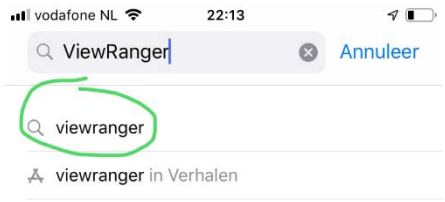

- selecteer onderstaande app, klik op Downloaden, en daarna Skip en nog een keer Skip en klik eventuele upgrade reclame weg

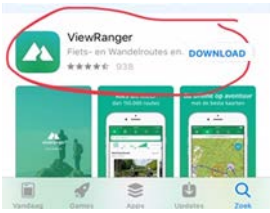

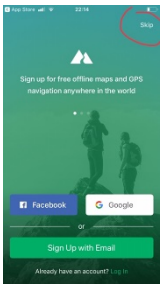



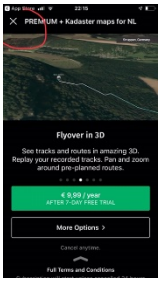

- Gefeliciteerd! Je hebt de app nu gedownload en kunt onderstaand scherm zien

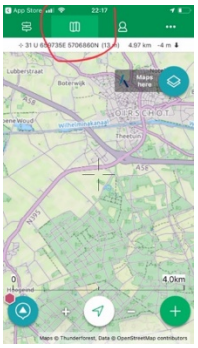

Stap 2: Opslaan routes van website op je telefoon

- Ga naar www.rvms.nl , klik op de streepjes onder het paardje en selecteer dn Appelrit en dan “downloads”.

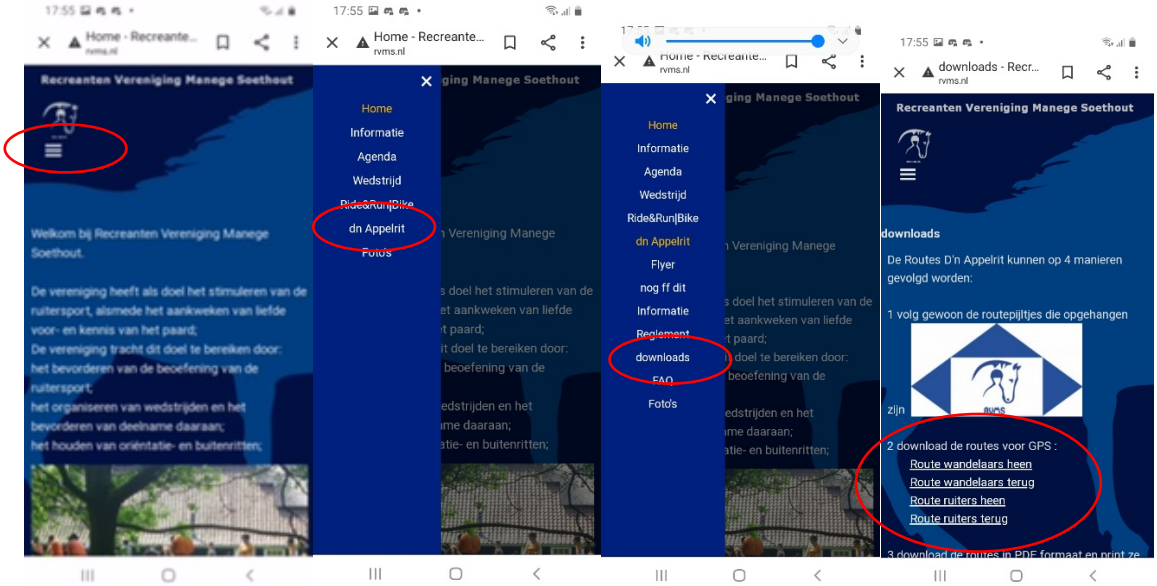

- Selecteer 2 GPX routes, 1 voor de heenweg en 1 voor de terugweg, voor je team op je telefoon 1 voor 1. De paarden hebben 2 andere routes dan de wandelaars. Het kan zijn dat je telefoon om “downloaden” vraagt en daarna ben je klaar en staat het bestand in “Downloads”

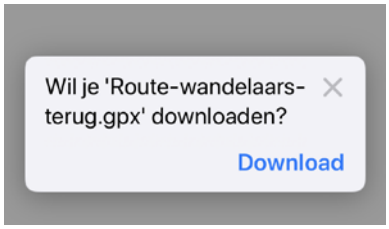

- Andere optie is om op het vierkantje met pijltje te klikken om de route op te slaan op je telefoon en selecteer “Bewaar in Bestanden”

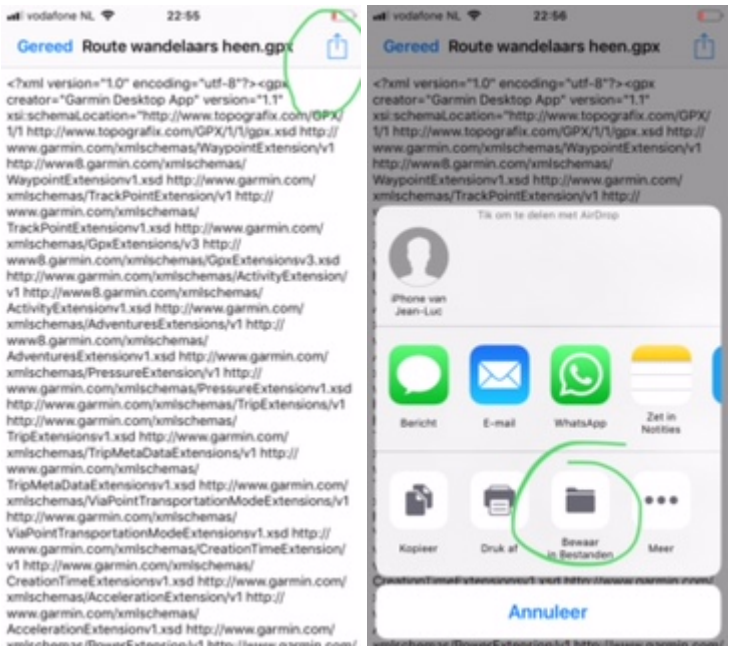

- Kies op je telefoon een plek om je bestand op te slaan (maakt niet uit waar, hier kies ik Excel) en klik op “Voeg toe”……. Het kan ook zijn dat je telefoon automatisch opslaat (komt dan in Downloads terecht) Gefeliciteerd! Het is je gelukt….. nu ook nog het 2de bestand.

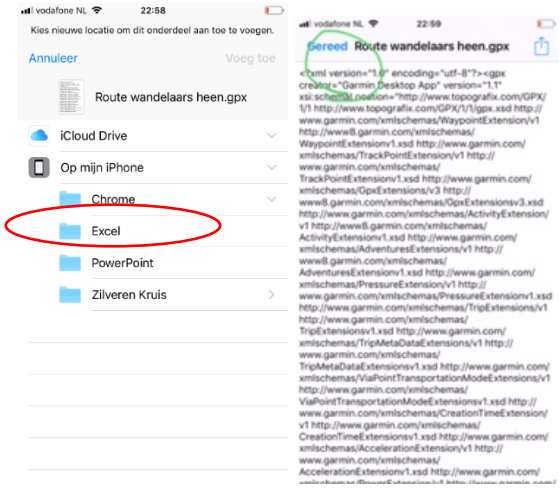

Stap 3: Routes in je App zetten

- Ga terug naar de App en klik op de drie stippen rechts bovenaan en selecteer “Import/Export” en klik dan op “Import”

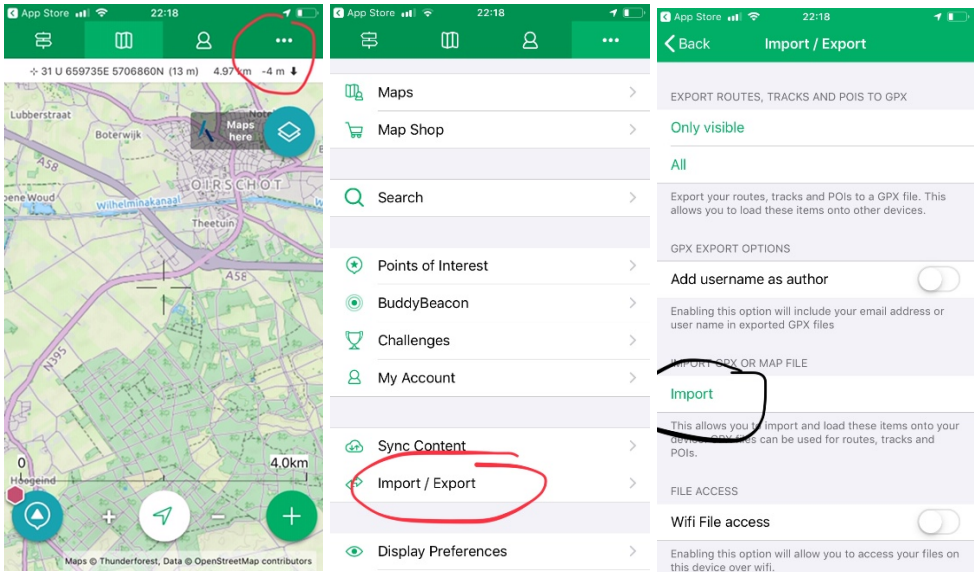

- Klik daarna op “Bladeren” onderaan en zoek dan de locatie waar je je bestanden in stap 2 hebt opgeslagen door erop te klikken (in mijn geval onder het mapje Excel, maar kan ook in Downloads zijn).

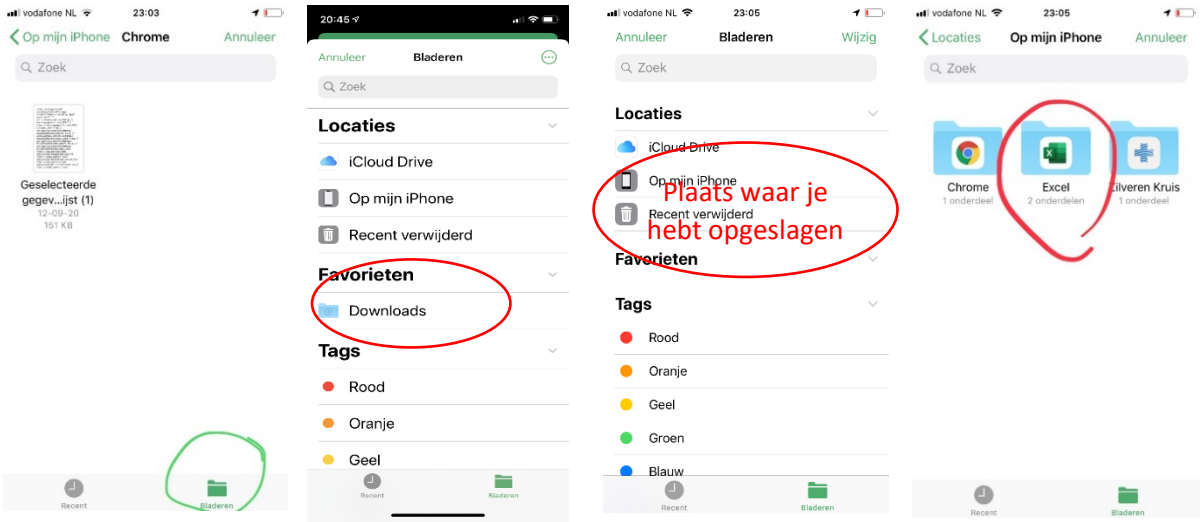

- Selecteer 1 van de 2 routes, klik OK, Ga weer naar “Import” en neem dezelfde stappen voor de 2de route.

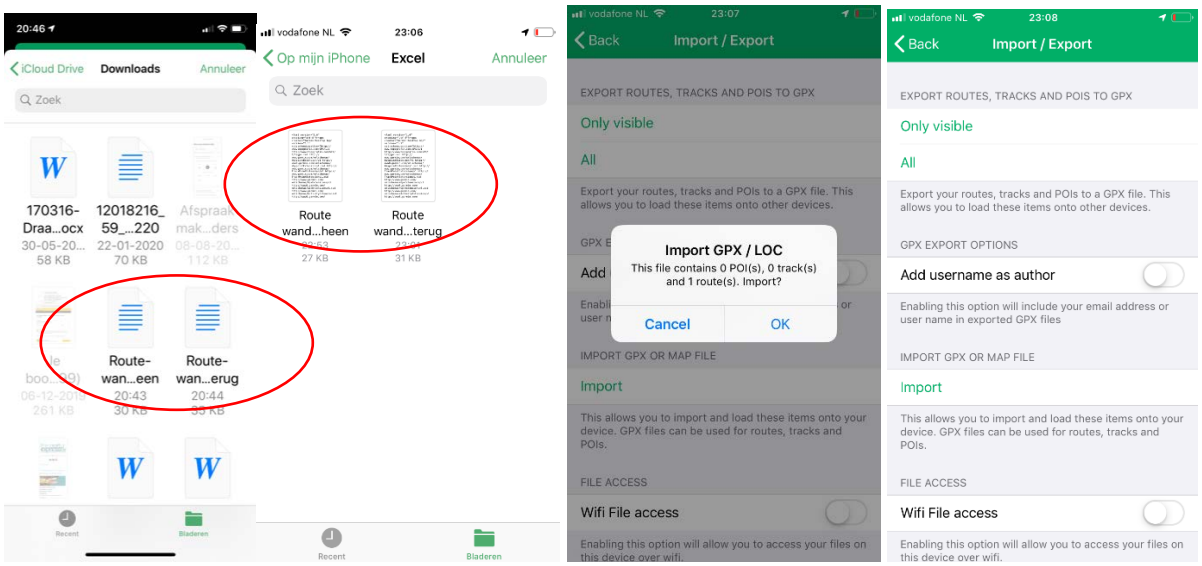

- Klik op “back” en dan op het kaart symbool bovenaan. Het is je gelukt! Zoom in op het kaartje en selecteer eerste de heen route die je herkent aan de pijlen vertrekkend vanaf manege Soethout aan de Kempenweg. Deze route kleurt nu rood. Na de lunch, selecteer je de terug route die dan rood kleurt

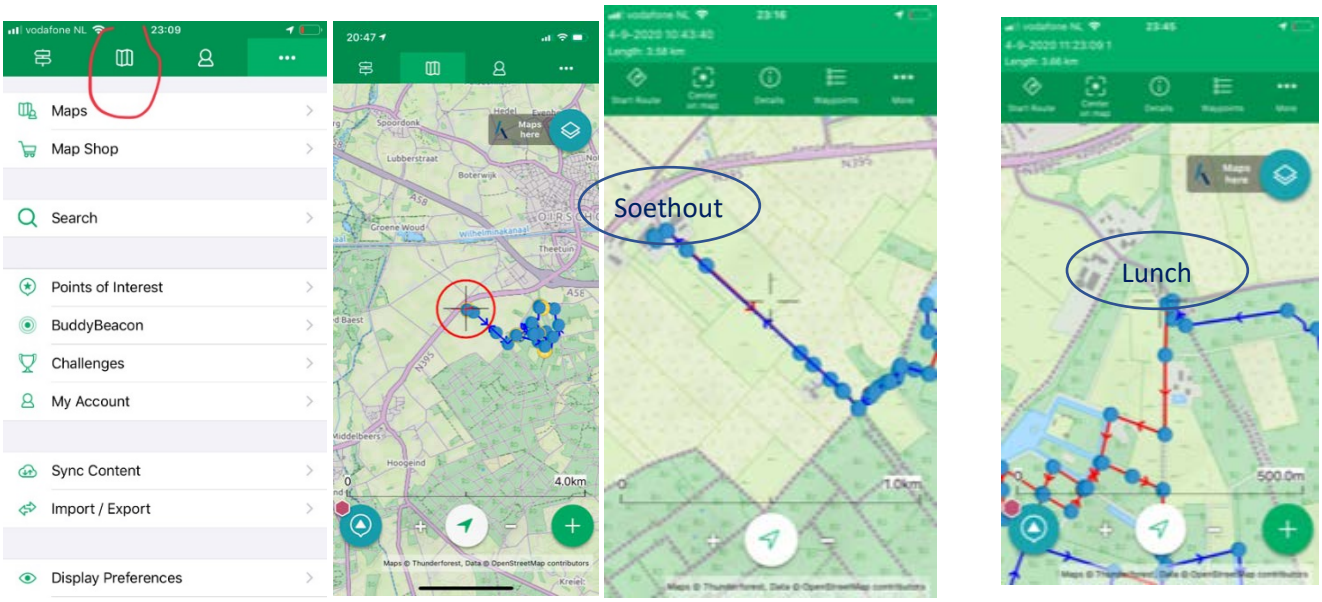

- Op de kaart staan ook de posten aangegeven, die overeenkomen met je tijdlijst. Let dus op je snelheid onderweg en afstand tot de volgende post. De posten op de heen en terugweg staan op dezelfde plek, maar kom je in een andere volgorde en via een andere route tegen op de heen en terugweg.